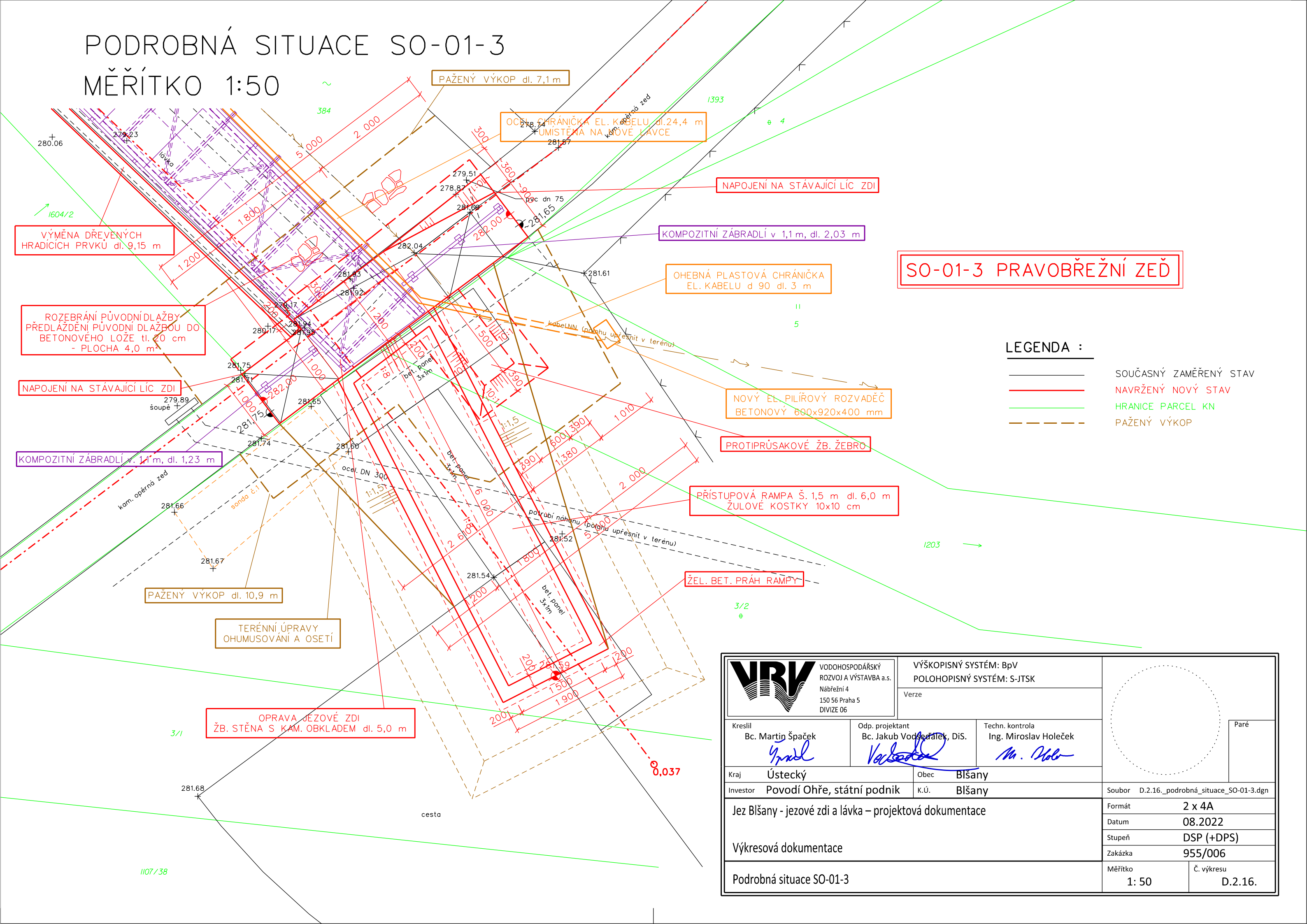




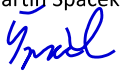


PODROBNÁ SITUACE SO-01-3
MĚŘÍTKO 1:50



SO-01-3 PRAVOBŘEŽNÍ ZEĎ

LEGENDA :

	SOUČASNÝ ZAMĚŘENÝ STAV
	NAVRŽENÝ NOVÝ STAV
	HRANICE PARCEL KN
	PAŽENÝ VÝKOP

<div><div>VODOHOSPODÁŘSKÝ ROZVOJ A VÝSTAVBA a.s. Nábřeží 4 150 56 Praha 5 DIVIZE 06</div></div>		<div>VÝŠKOPISNÝ SYSTÉM: BpV POLOHOPISNÝ SYSTÉM: S-JTSK</div>		<div></div>	<div>Paré</div>
Verze					
<div>Kreslil Bc. Martin Špaček</div> <div></div>	<div>Odp. projektant Bc. Jakub Vodňálek, DiS.</div> <div></div>	<div>Techn. kontrola Ing. Miroslav Holeček</div> <div></div>			
<div>Kraj Ústecký</div>	<div>Obec Blšany</div>				
<div>Investor Povodí Ohře, státní podnik</div>	<div>K.Ú. Blšany</div>				
<div>Jez Blšany - jezové zdi a lávka – projektová dokumentace</div>				<div>Soubor D.2.16._podrobná_situace_SO-01-3.dgn</div>	
<div>Výkresová dokumentace</div>				<div>Formát 2 x 4A</div>	
				<div>Datum 08.2022</div>	
				<div>Stupeň DSP (+DPS)</div>	
				<div>Zakázka 955/006</div>	
<div>Podrobná situace SO-01-3</div>				<div>Měřítko 1: 50</div>	<div>Č. výkresu D.2.16.</div>